

**Karte zur Verordnung
vom XX.XX.2020
über das Landschaftsschutzgebiet
"Allertal bei Celle"
LSG-CE XXX
Entwurf, Stand: 27.01.2020**

Landkreis Celle
Gemeinden Winsen (Aller), Wietze, Hambühren,
Wienhausen, Lachendorf, Langlingen

**Grenze des Landschaftsschutz-
gebietes**





(Die Innenseite des grauen Rasterbandes
kennzeichnet die Grenze des
Landschaftsschutzgebietes.)

**FFH-Gebiet 90 : Aller (mit Barnbruch),
untere Leine, untere Oker**

**FFH-Lebensraumtyp mit Code
gem. § 2 Abs. 5**

**Vogelschutzgebiet V 23:
Untere Allerniederung**


Auflagen für die Landwirtschaft

-  Acker
gem. § 3 Abs. 4 Nr. 1
-  Grünland Typ A
gem. § 3 Abs. 4 Nr. 2
-  Grünland Typ B (LRT 6510)
gem. § 3 Abs. 4 Nr. 3
-  Grünland Typ C (LRT 2330)
gem. § 3 Abs. 4 Nr. 4

Auflagen für die Forstwirtschaft

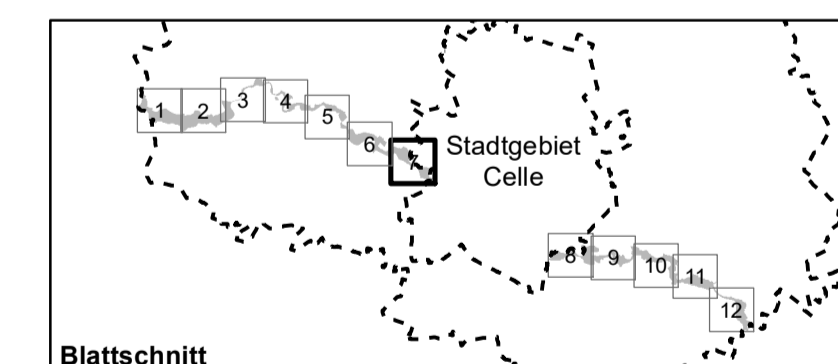
-  Wald-Lebensraumtyp 9190
gem. § 3 Abs. 5 Nr. 2
-  Wald-Lebensraumtyp 91E0
gem. § 3 Abs. 5 Nr. 2
-  Wald-Lebensraumtyp 91F0
gem. § 3 Abs. 5 Nr. 2

Auflagen für die Jagd und Fischerei

-  Röhricht
gem. § 3 Abs. 6 Nr. 5 und Abs. 7 Nr. 5

Landkreisgrenze

Gemeindegrenze



LANDKREIS CELLE

**Anlage 2 - Karte zur Verordnung vom XX.XX.2020
über das
Landschaftsschutzgebiet "Allertal bei Celle"
LSG-CE XXX
Entwurf, Stand: 27.01.2020**

Celle, den XX.XX.2020
Landkreis Celle - Der Landrat

Blatt:
7 von 12

Maßstab 1:5.000



Meter
0 20 40 80 120 160 200

Wiswe

Kartengrundlage AK5
Quelle: Auszug aus den Geobasisdaten der Niedersächsischen
Vermessungs- und Katasterverwaltung

© 2017 LGLN

